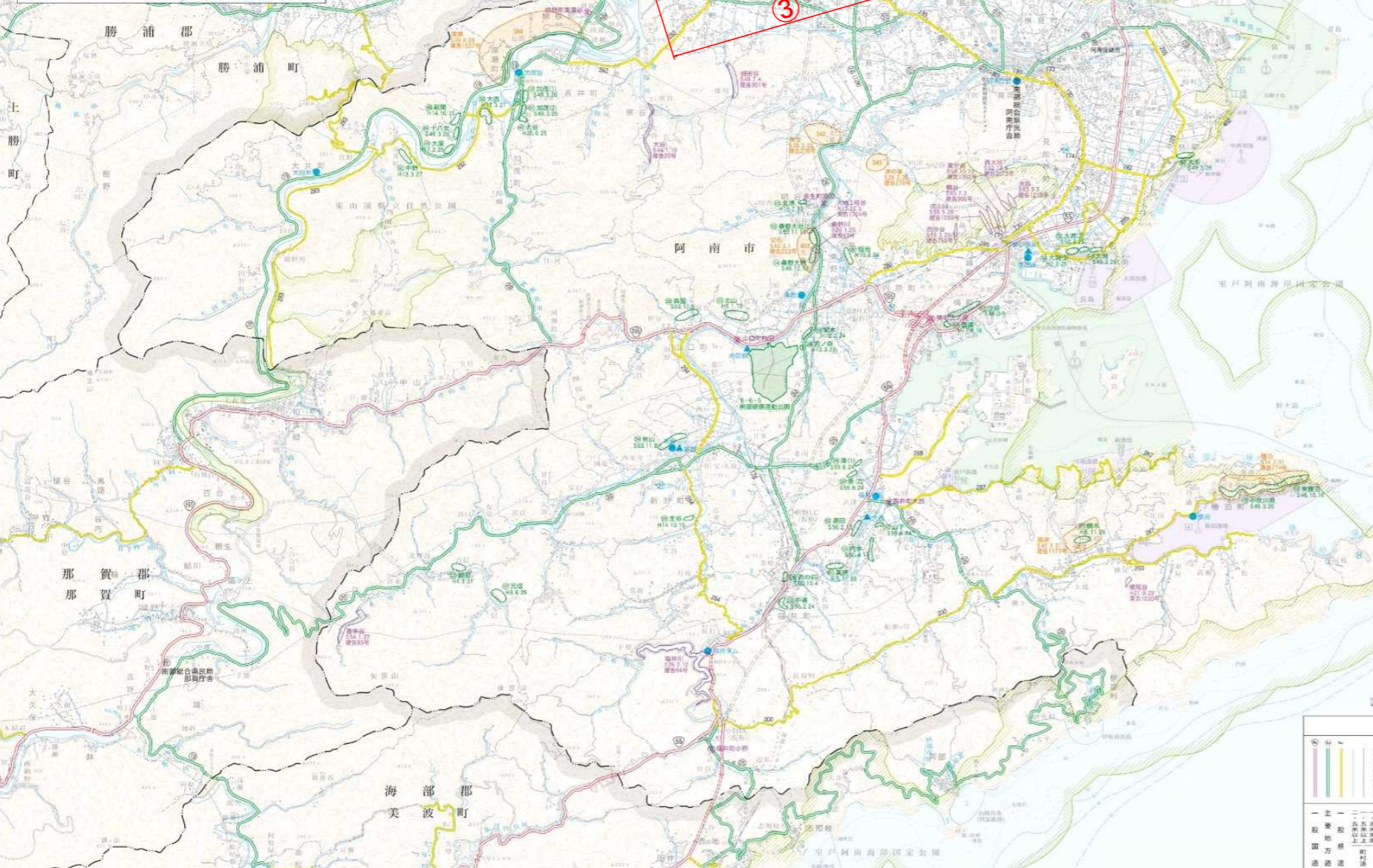


南部総合県民局県土整備部(阿南)総合管内図



急傾斜指定地

1	東横田指定地
2	島野大地指定地
3	汐谷指定地
4	伊島指定地
5	十八女指定地
6	加茂(1)指定地
7	加茂(2)指定地
8	大海指定地
9	大浜指定地
10	小次川指定地
11	高田指定地
12	内歩指定地
13	中津指定地
14	島野大地(2)指定地
15	大海(2)指定地
16	湊(1)指定地
17	湊(2)指定地
18	山下指定地
19	西の首指定地
20	雷生田指定地
21	森園指定地
22	秋山指定地
23	橋本指定地
24	実用指定地
25	大海(3)指定地
26	小谷口指定地
27	前田指定地
28	北山指定地
29	元宮指定地
30	程地指定地
31	南光指定地
32	中野指定地
33	大西指定地
34	雲ノ森指定地
35	生谷指定地
36	新開指定地
37	北浦指定地
38	大屋指定地
39	西浦指定地
40	大谷指定地
41	梅迫指定地
42	古毛指定地
43	沢田指定地
44	長生指定地
45	津の峰指定地
46	伊島指定地
47	深瀬指定地
48	全石指定地
49	高岸指定地
50	切石指定地

道 路 表

No	一般国道	No	一般県道	No	主要地方道
174	阿南羽ノ浦線	200	阿南羽ノ浦線	1	伊島羽ノ浦線
279	中島道	206	美生田線	11	小松島道
282	大井島線	208	津ノ浦線	12	勝浦線
283	松島線	193	中林道	13	勝浦線
284	山口道	191	富田線	14	勝浦線
285	富田線	193	中林道	15	勝浦線
286	富田線	193	中林道	16	勝浦線
287	富田線	193	中林道	17	勝浦線
288	富田線	193	中林道	18	勝浦線
289	富田線	193	中林道	19	勝浦線
290	富田線	193	中林道	20	勝浦線

河 川 表

河川名	流域面積	平均流量	河川名	流域面積	平均流量
那賀川	112066	3200	勝浦川	1500	100
出島川	3200	100	下谷川	1500	100
島野川	26399	900	勝浦川	1500	100
阿南川	8082	3750	勝浦川	1500	100
徳田川	2700	2500	勝浦川	1500	100
大津田川	1500	2400	勝浦川	1500	100
徳田川	2700	2500	勝浦川	1500	100
大津田川	1500	2400	勝浦川	1500	100
徳田川	2700	2500	勝浦川	1500	100
大津田川	1500	2400	勝浦川	1500	100

港 湾 表

No	重要港湾	No	重要港湾	No	重要港湾
10	中島港	6	中島港	13	勝浦港
7	勝浦港	7	勝浦港	14	勝浦港
8	勝浦港	8	勝浦港	15	勝浦港
9	勝浦港	9	勝浦港	16	勝浦港
10	勝浦港	10	勝浦港	17	勝浦港
11	勝浦港	11	勝浦港	18	勝浦港
12	勝浦港	12	勝浦港	19	勝浦港
13	勝浦港	13	勝浦港	20	勝浦港

海岸保全区域表

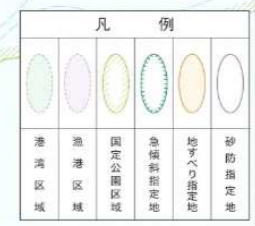
No	重要港湾	No	重要港湾	No	重要港湾
10	中島港	6	中島港	13	勝浦港
7	勝浦港	7	勝浦港	14	勝浦港
8	勝浦港	8	勝浦港	15	勝浦港
9	勝浦港	9	勝浦港	16	勝浦港
10	勝浦港	10	勝浦港	17	勝浦港
11	勝浦港	11	勝浦港	18	勝浦港
12	勝浦港	12	勝浦港	19	勝浦港
13	勝浦港	13	勝浦港	20	勝浦港

地すべり指定地

20	梅迫指定地
328	古毛指定地
329	沢田指定地
342	長生指定地
343	津の峰指定地
371	伊島指定地
384	深瀬指定地
386	全石指定地
401	高岸指定地
407	切石指定地

砂防指定地

991	徳田川指定地	1059	連山川指定地
20	大谷指定地	95	富田川指定地
83	島野川指定地	1218	大谷(津乃峰)指定地
54	福井川指定地	2004	大谷指定地
467	伊島川指定地	990	勝浦川指定地
1382	東分谷指定地	2073	西分谷指定地
758	西分谷指定地	1704	大谷3号台指定地
1030	福井川指定地	741	小松島指定地



平成二十九年一月 南部総合県民局阿南庁舎

	単位	①工区	②工区	③工区	④工区(2回刈り)	計 上
草刈り延長	m	1,514	336	5,966	4,612	12,400
草刈り面積	m <sup>2</sup>	288	56	2,982	1,771	5,100
路面清掃	m	1,412		5,818	3,600	10,800
樹清掃	箇所	70		150		220
備 考						

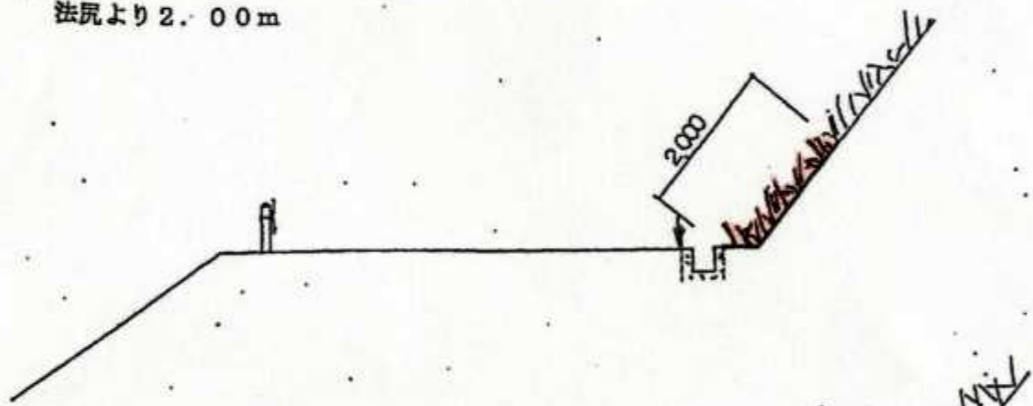
出典：国土地理院発行5万分1地形図 5万分1地形図(国土地理院)を加工して作成

実施設計図面(1/2)

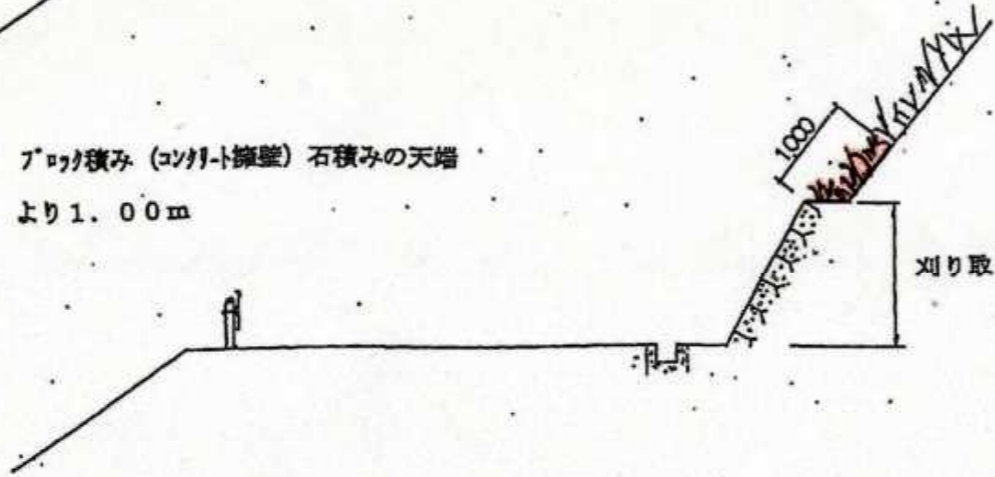
業務名	R7阿土 勝浦羽ノ浦線他 阿南・羽ノ浦 道路維持業務
路線名等	勝浦羽ノ浦線他
業務箇所	阿南市羽ノ浦町宮倉～古毛他
図面名	平面図
縮尺	— 図面番号 1
徳島県南部総合県民局県土整備部(阿南)	

山側の場合

法尻より2.00m



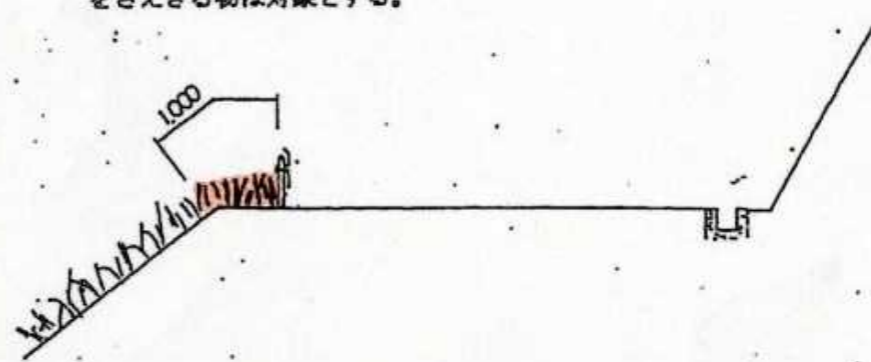
ブロック積み(コンクリート擁壁)石積みの天端  
より1.00m




刈り取り可能な高さの範囲まで行う。

谷側の場合

舗装路肩より1.00m  
その他、内カーブの場合に特に走行車両の視界  
をさえぎる物は対象とする。



路肩防護柵支柱より点在し繁殖している箇所



草刈後は集積作業及びブロック部の清掃作業を行う。

図面に明記されてなく除草する箇所

1. ガードレール支柱の周囲
2. 歩道境界ブロック壁
3. 擁壁等(ブロック積み、コンクリート擁壁)の法面部

実施設計図面(2/2)

図面番号	第2号	図面総数	2
図名	標準断面図		
路線名等	勝浦羽ノ浦線他		
業務箇所	阿南市羽ノ浦町宮倉～古毛他		
業務名	R7阿土 勝浦羽ノ浦線他 阿南・羽ノ浦 道路維持業務		
所属年度	令和7年度	工事番号	

徳島県南部総合県民局県土整備部(阿南)